


Vélorail du Velay



Départ :
Gare du Vélorail, Avenue de la Gare, Dunières
Parcours :
3,9 km

1er échelon
1 VSAV

FICHE C.O.S

CONDUITE A TENIR

- Déterminer l'emplacement exact de la victime : PK, accès, passage à niveau, gare
- Déterminer le meilleur itinéraire : par VSAV, à pied

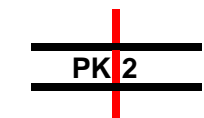
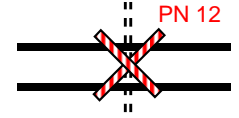

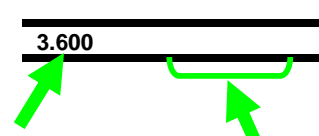



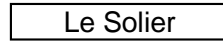



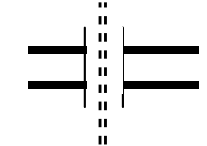


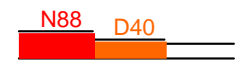

SERVICES ET RESPONSABLES

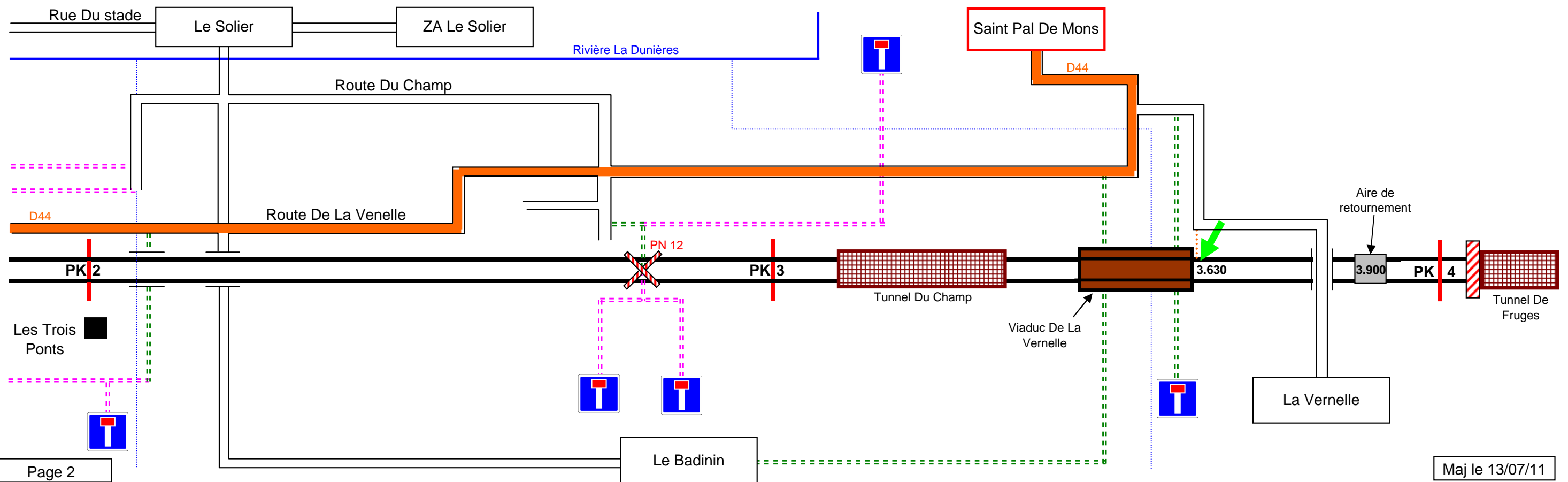
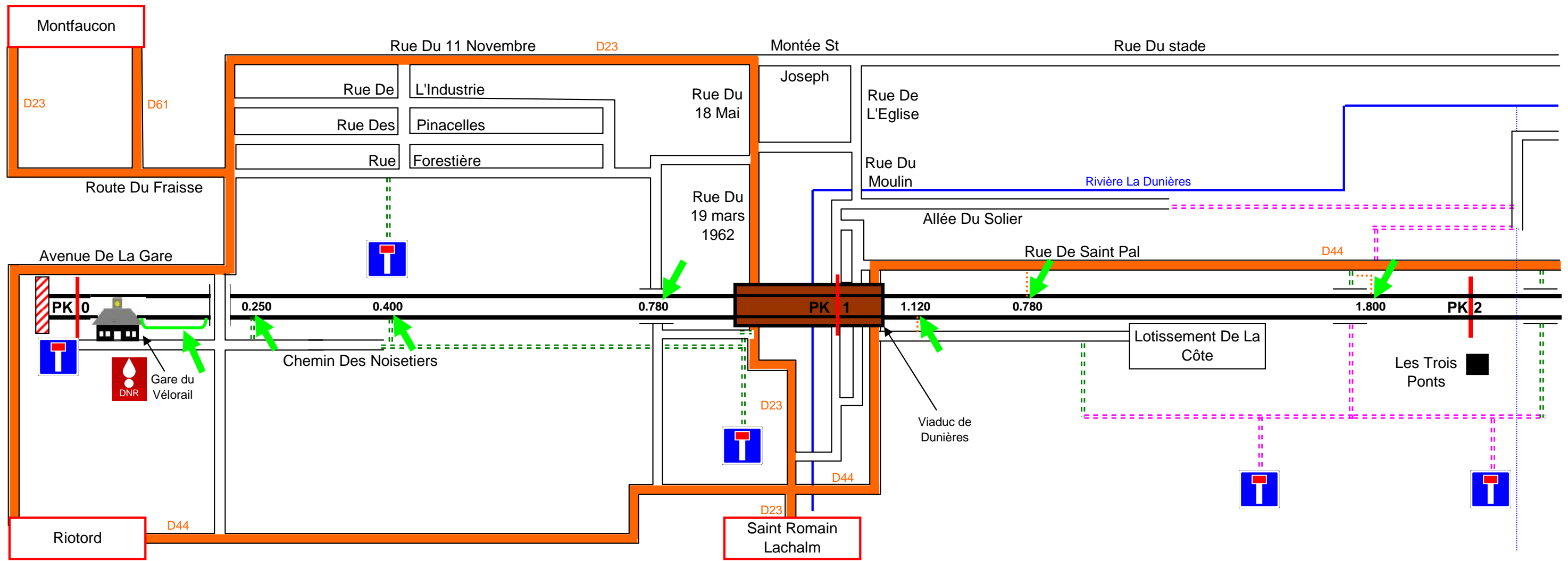
Nom	Fonction	Domicile	Portable
M. Jean-Paul GRANGE	Responsable	04.71.61.23.94	06.48.97.90.88
M. Pierre MEUT	Responsable	04.71.65.80.11	06.30.86.00.64

DIVERS

- La Gare du Vélorail est ouverte en permanence pendant les périodes ouvertes à la circulation ;
- Une draisine + chauffeur est à disposition du COS à la Gare du Vélorail. 11 places assises. Possibilité d'y mettre un brancard. Délai de mise en œuvre : 5 à 7 minutes + 10 à 15 minutes pour parcourir toute la ligne.

LEGENDE

	Point Kilométrique (PK)		Passage à Niveau (PN) sur chemin
	Tunnel		Accès autre que PN Ponctuel - Linéaire
	Viaduc		Voie sans issue
	Gare		Lieu Dit
	Chemin non bitumé potentiellement accessible VSAV		Bourg de la commune
	Chemin non bitumé inaccessible VSAV		La voie ferrée passe sous le pont
	Sentier inaccessible VLTT		La voie ferrée passe sur le pont
	Routes bitumées		Extrémité de ligne



VELORAIL DU VELAY - PLAN DE SITUATION

